

施工箇所 (Dコート)

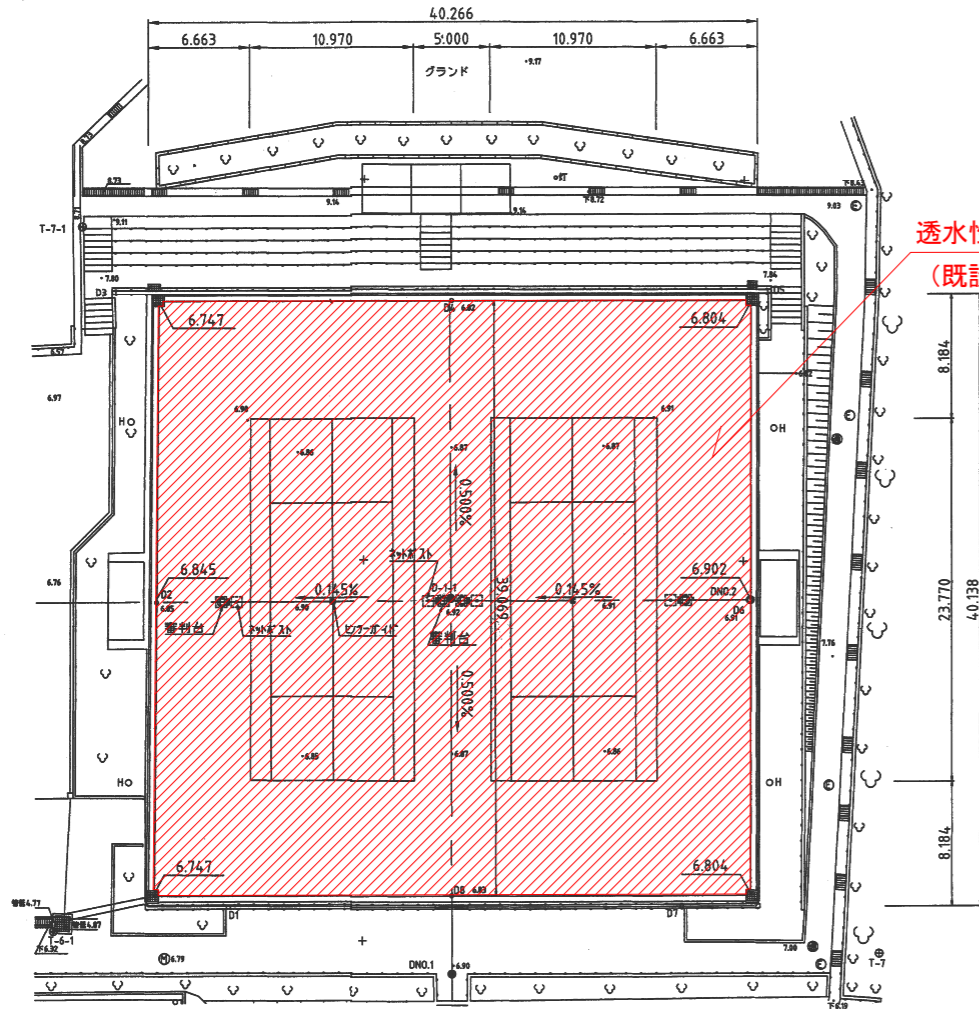
実施設計図面

業務名	R1徳土 日峯大神子広域公園他 徳・大原他 施工歩掛調査業務
路線名等	日峯大神子広域公園他
業務箇所	徳島市大原町大神子他
図面名	日峯大神子広域公園テニスコート施工箇所図
縮尺	図示 図面番号 1/4
会社名	
事業者名	徳島県東部県土整備局 (徳島)



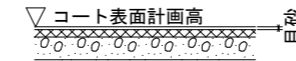
Dコート平面図

s=1:250




透水性砂入人工芝舗装 A= 1,544m²
(既設人工芝撤去及び新設)

- ・人工芝撤去後、舗装部に亀裂・不陸等が確認され、人工芝の平坦性が保てない場合、監督員と補修等について協議を行うこと。
- ・数値は、既設コート施工時のコート表面計画高さ（目砂天端高）である。
- ・本工事の計画高さについては、既設構造物高さ及び計画排水勾配等を参考に、監督員と協議の上決定すること。
- ・コート表面計画高さとコート周辺側溝の安全蓋の天端高さが一致するように施工すること。



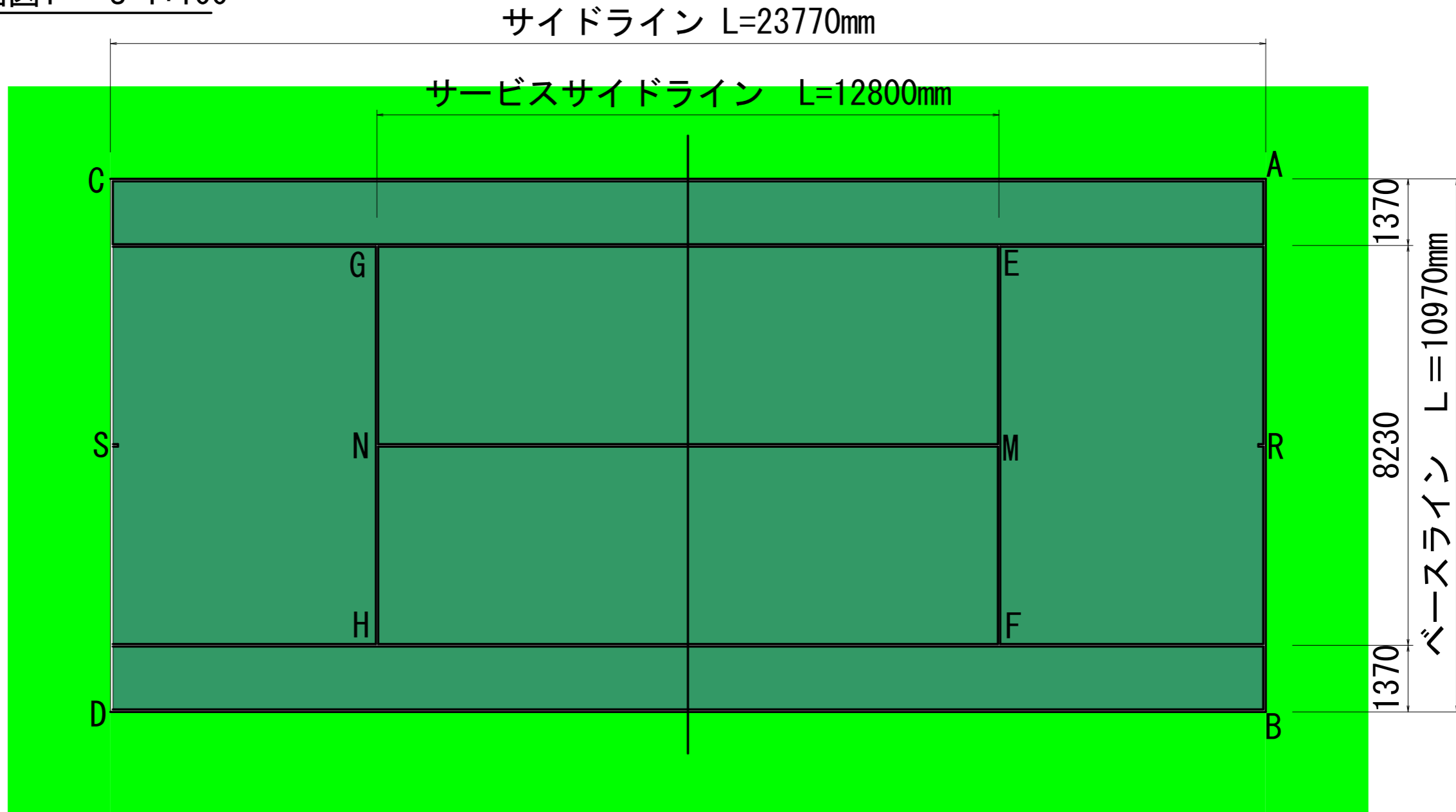
DNO2



実施設計図面

業務名	R1徳土 日峯大神子広域公園地 徳・大原他 施工歩掛調査業務		
路線名等	日峯大神子広域公園地		
業務箇所	徳島市大原町大神子他		
図面名	日峯大神子広域公園テニスコート計画平面図		
縮尺	図示	図面番号	2 / 14
会社名			
事業者名	徳島県東部県土整備局 (徳島)		

テニスコート詳細図1 S=1:100



ライン幅等仕様

ライン名称	ライン位置	長さ(mm)	規格値(mm)
サイドライン	AC,BD	23770	±12.7
ベースライン	AB,CD	10970	±6.4
サービスライン	EF,GH	82300	±6.4
センターサービスライン	MN	12800	±12.7
センターマーク	S,R	100	

○ライン幅

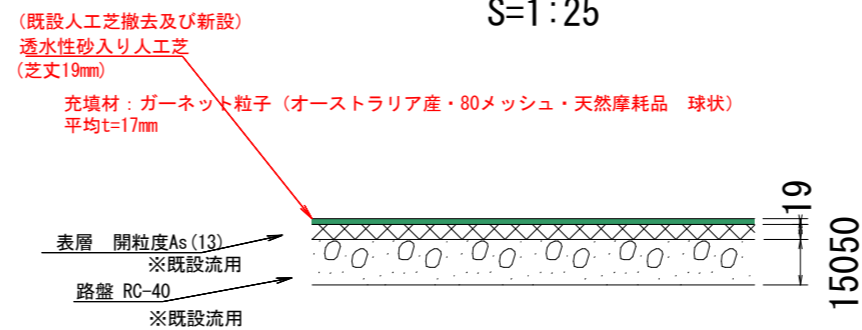
- ・ラインは幅50mmとする

○コート配色

- ・コートの内側と外側で濃淡をつけること
- ・ラインは白色とする。

テニスコート舗装構成

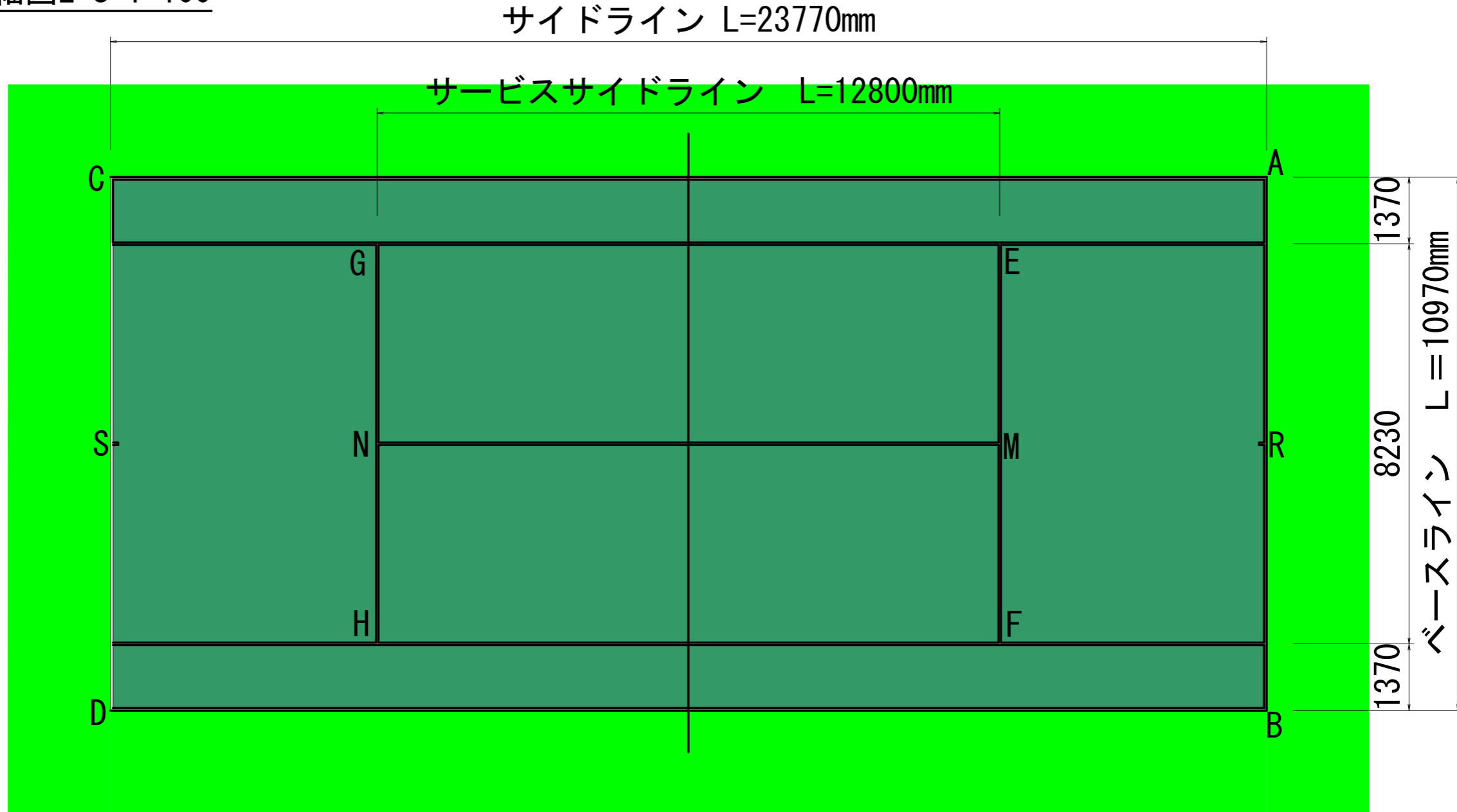
S=1:25



実施設計図面

業務名	R1徳土 日峯大神子広域公園他 徳・大原他 施工歩掛調査業務		
路線名等	日峯大神子広域公園他		
業務箇所	徳島市大原町大神子他		
図面名	日峯大神子広域公園テニスコート詳細図1		
縮尺	図示	図面番号	3 / 14
会社名			
事業者名	徳島県東部県土整備局（徳島）		

テニスコート詳細図2 S=1:100



ライン幅等仕様

ライン名称	ライン位置	長さ(mm)	規格値(mm)
サイドライン	AC,BD	23770	±12.7
ベースライン	AB,CD	10970	±6.4
サービスライン	EF,GH	82300	±6.4
センターサービスライン	MN	12800	±12.7
センターマーク	S,R	100	

○ライン幅

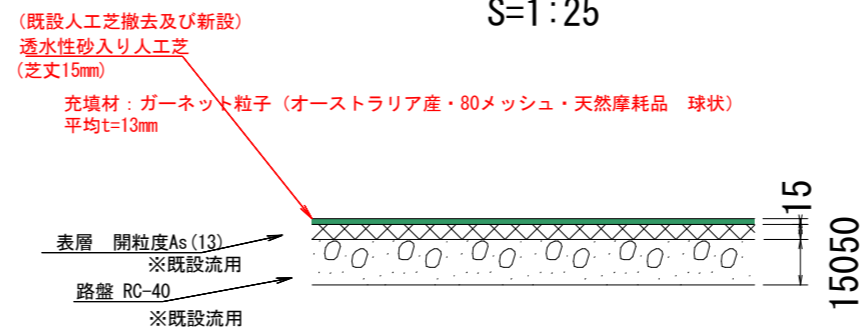
- ・ラインは幅50mmとする

○コート配色

- ・コートの内側と外側で濃淡をつけること
- ・ラインは白色とする。

テニスコート舗装構成

S=1:25



実施設計図面

業務名	R1徳土 日峯大神子広域公園他 徳・大原他 施工歩掛調査業務		
路線名等	日峯大神子広域公園他		
業務箇所	徳島市大原町大神子他		
図面名	日峯大神子広域公園テニスコート詳細図2		
縮尺	図示	図面番号	4 / 14
会社名			
事業者名	徳島県東部県土整備局 (徳島)		

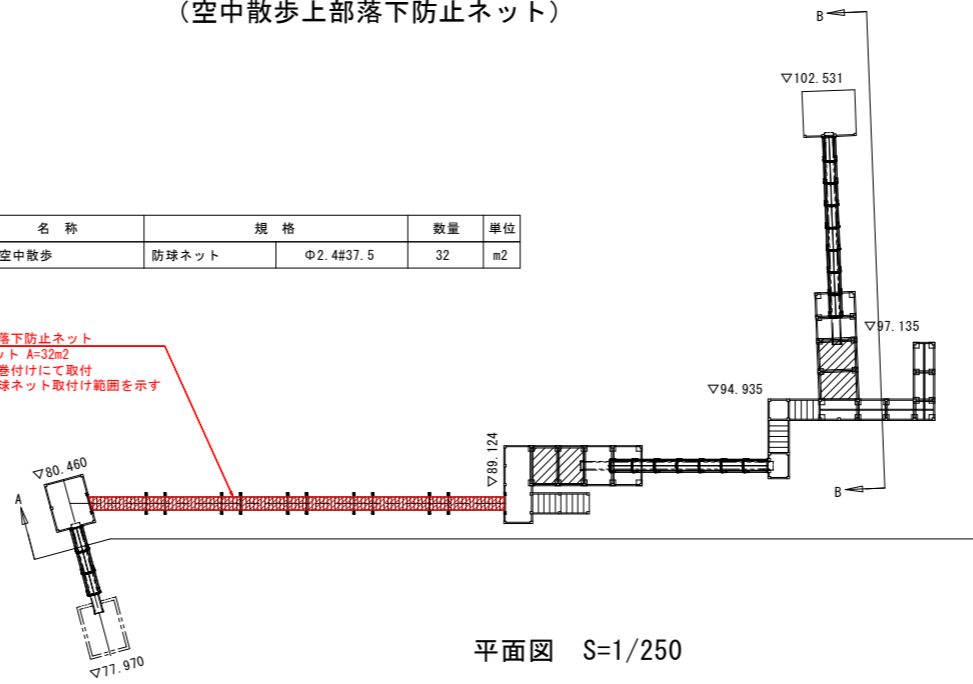
ジェットスライダー修繕構造図

(空中散歩上部落下防止ネット)

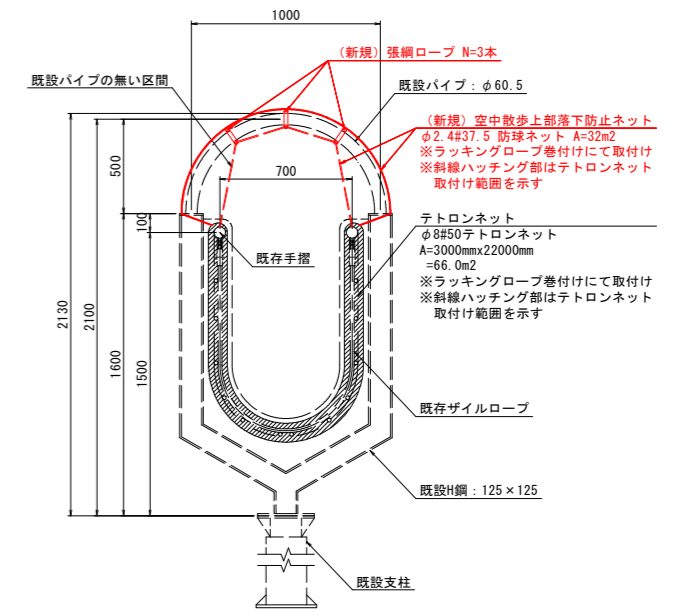
材料集計表

工区	エリア	No.	名称	規格	数量	単位
1工区	H部	30	空中散歩	防球ネット	Φ2.4#37.5	32 m2

(新規) 空中散歩上部落下防止ネット
 Φ2.4#37.5 防球ネット A=32m2
 ※ラッキングロープ巻付けにて取付
 ※ハッチング部は防球ネット取付け範囲を示す



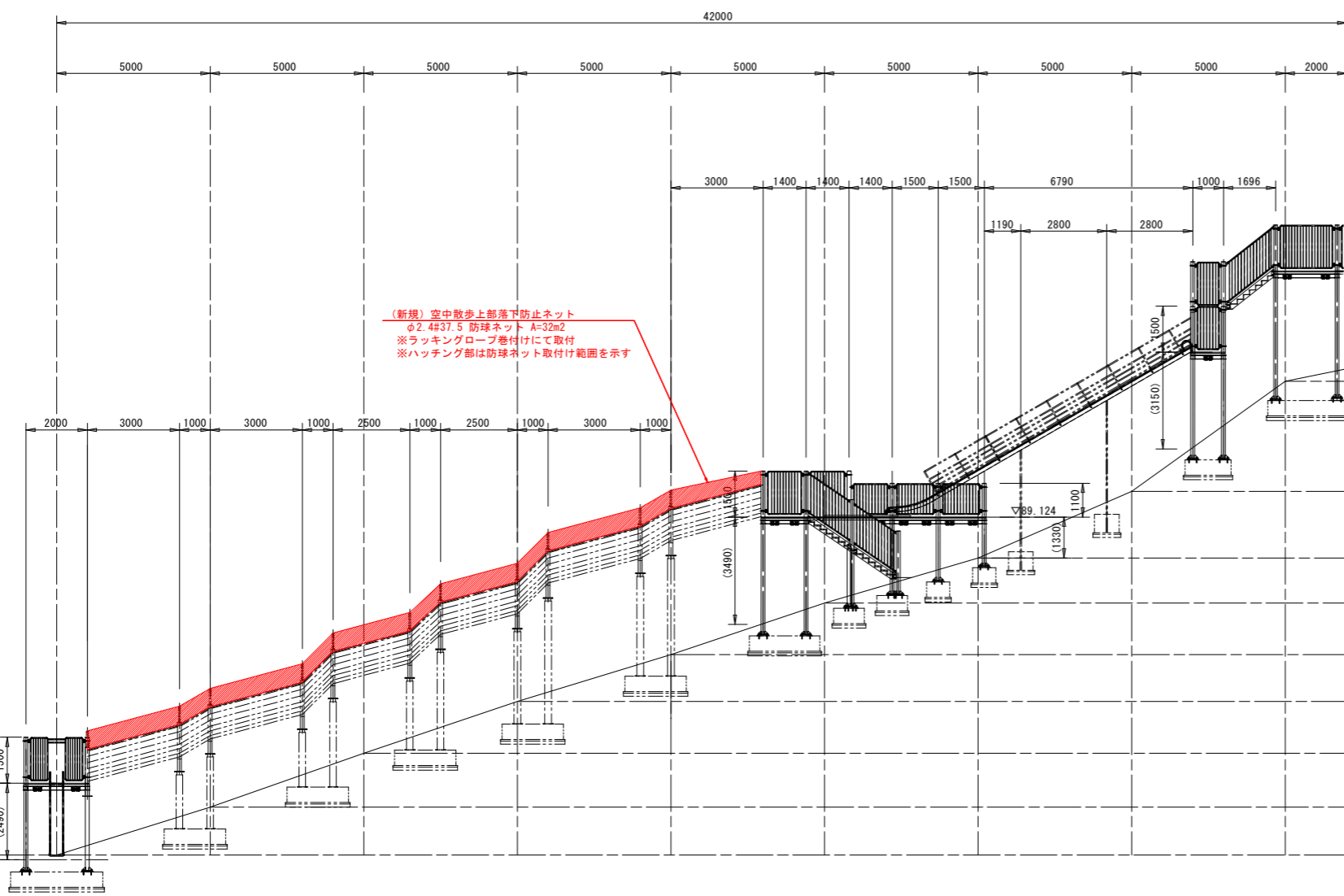
平面図 S=1/250



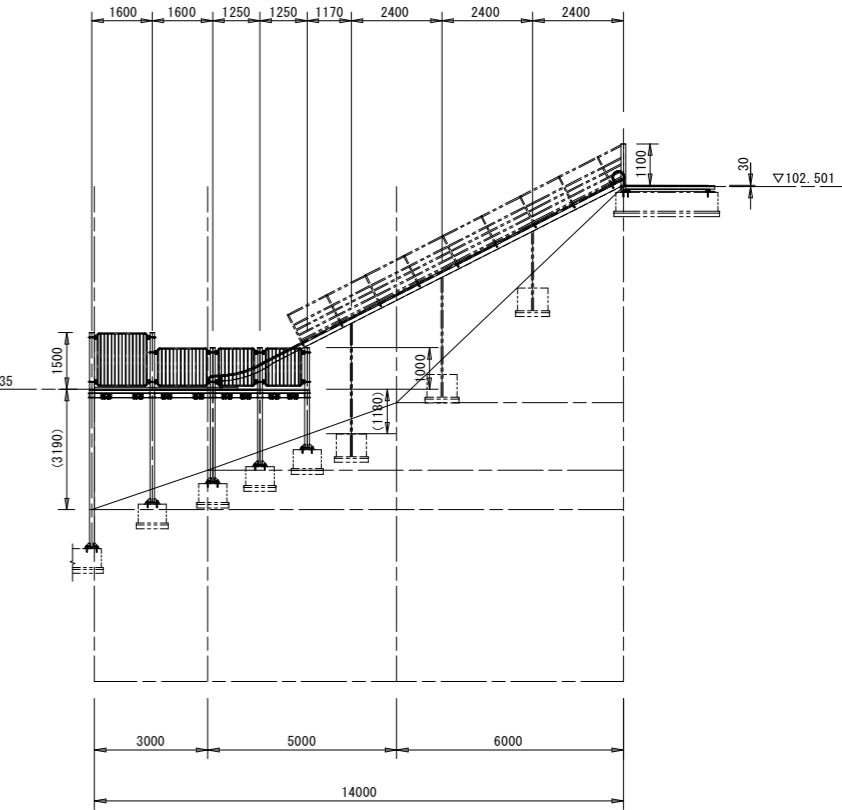
落下防止ネット詳細図 S=1/20

※既存製品の形状は参考とする。
 ※施工前に既存の部品に腐食、破損が無いか確認のこと。
 ※既存製品の形状および基礎、斜面レベル等は詳細な実測検討を行うこと。

※適用
 ・本製品は、国土交通省 都市公園における遊具の安全確保に関する指針（改訂第2版）に係る（社）日本公園施設業協会 遊具の安全に関する標準 JPA-SP-S:2014に準拠すること。
 ・本製品は、日本公園施設業協会の団体加入する公園施設団体賠償責任保険制度に加入した製品とする。



A-A矢視図 S=1/100



B-B矢視図 S=1/100

実施設計図面

業務名	R1徳土 日峯大神子広域公園地 徳・大原地 施工歩掛調査業務
路線名等	日峯大神子広域公園地
業務箇所	徳島市大原町大神子地
図面名	日峯大神子広域公園ジェットスライダー 修繕構造図 (空中散歩上部落下防止ネット)
縮尺	図示 図面番号 5 / 14
会社名	
事業者名	徳島県東部県土整備局(徳島庁舎)